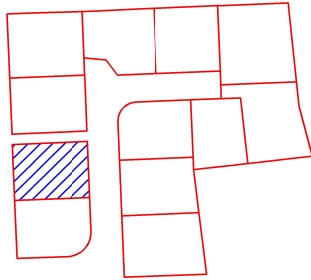


DÉPARTEMENT DU GARD  
**COMMUNE DE SAINT CHAPTES**



Plan de Situation



Plan d'ensemble

**"Lotissement Le Clos Saint Vincent"**

**Plan de Vente Définitif  
 du lot N°02**

Échelle : 1/200







Références cadastrales :


Section : AD

Parcelle : 537

Superficie : 350 m<sup>2</sup>

**LÉGENDE**

-  Borne
-  Spit, marque de peinture
-  Regard EU
-  Regard France Telecom
-  Mur Technique Enedis / AEP
-  Rang d'Agglo / Bordure

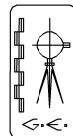
 Emplacement de stationnement,  
non clos ouvert sur la voirie



Terres du Soleil  
 Route de Nîmes  
 30980 Saint Dionisy  
 0466598060  
 gard@terresdusoleil.com

Réf : 15635

Date : 27/11/2023  
 (date d'édition du tirage)



Dressé par :

Antoine VACHER  
 Géomètre Expert DPLG

250 chemin de Campagne  
 30250 SOMMIÈRES

Tél : 04 66 80 05 37  
 vacher.geometre@gmail.com

